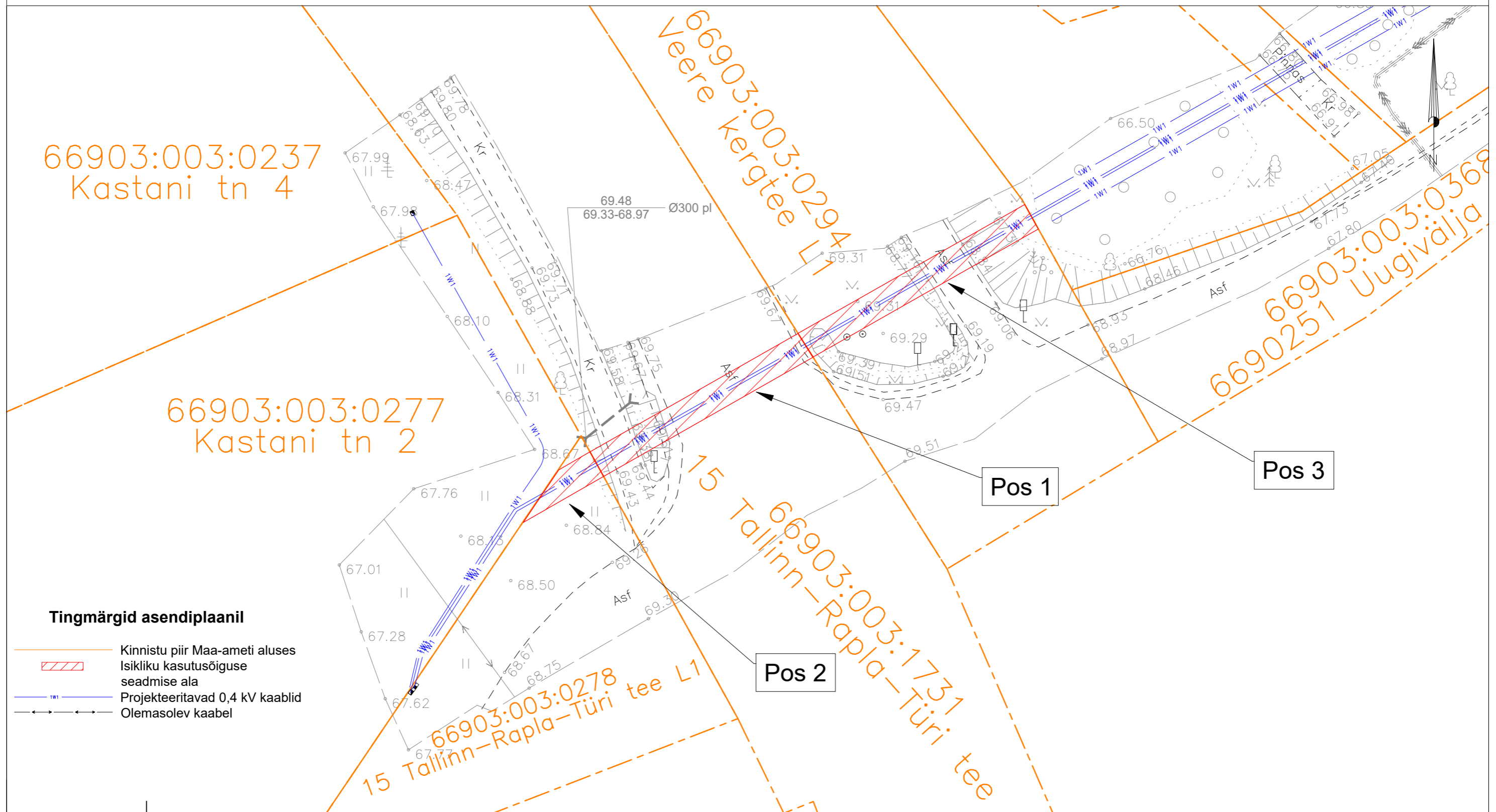



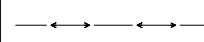


ISIKLIKU KASUTUSÕIGUSE SEADMISE PLAAN



Tingmärgid asendiplaanil

-  Kinnistu piir Maa-ameti aluses
-  Isikliku kasutusõiguse seadmise ala
-  Projekteeritavad 0,4 kV kaablid
-  Olemasolev kaabel

Jrk nr.	Kasutusala pos nr. (plaanil)	Kinnistu registriosa number	Katastriüksuse tunnus, nimi ja sihtotstarve	Ala pindala ruutmeetrites m ²	Projekt: LC2631 LC3254 Töö nr: 12/01/2631
1	Pos 1	11231950	66903:003:1731 15 Tallinn-Rapla-Türi tee Transpordimaa 100%	42 m ²	Möötkava: 1:300 (A3) Plaani koostas: Sander Kotter Sander.Kotter@enersense.com +372 5547 836
2	Pos 2	13655150	66903:003:0278 15 Tallinn-Rapla-Türi tee L1 Transpordimaa 100%	11 m ²	
3	Pos 3	13181650	66903:003:0294 Veere kergtee L1 Transpordimaa 100%	45 m ²	